

# COMUNE DI PAGNACCO

## PIANO COMUNALE DI EMERGENZA

L.R 64/1986 - DGR 18/01/2008, N. 99

# COSA DEVO FARE? COSA POSSO FARE? IN CASO DI EMERGENZA



REGIONE AUTONOMA  
FRIULI VENEZIA GIULIA

PROTEZIONE CIVILE REGIONALE



Numero Verde Emergenze  
**800 500 300**  
Protezione Civile

# SAPER CHIEDERE AIUTO

Se incombe un pericolo bisogna **MANTENERE LA CALMA** e **AGIRE PRONTAMENTE**

Il buon funzionamento di un soccorso organizzato è basato sulla conoscenza del numero di emergenza

**Numero Unico di Emergenza**

**112**

Protezione Civile Regionale

**800 500 300**

Protezione Civile Pagnacco

**3351079045 - 3351079044**

Nell'effettuare **una chiamata di emergenza** ti saranno poste domande precise:

**Cosa è successo?**

**Dove è successo?**

**Come è la situazione?**

**Nome e Cognome**

Numero di telefono per essere ricontattato.

## **MODALITÀ' DI DIFFUSIONE DELLE INFORMAZIONI E DI EVENTUALI ALLARMI ALLA POPOLAZIONE**

Quando possibile è previsto l'utilizzo delle **CAMPANE**

Messaggio audio tramite **ALTOPARLANTE**

Emissioni di **ORDINANZE**

Predisposizioni di **MANIFESTI** per la popolazione

## **ATTENZIONE AI CODICI COLORE**

<b>NESSUNA</b>	Assenza di fenomeni significativi Eventuali danni localizzati
<b>ORDINARIA</b>	Possibili fenomeni localizzati Pericolo occasionale per le persone
<b>MODERATA</b>	Possibili fenomeni diffusi Pericolo per le persone
<b>ELEVATA</b>	Fenomeni numerosi ed estesi Grave pericolo per le persone

## **SE SEI IN CASA**

- Informati dove sono per poter chiudere i rubinetti di gas, acqua e interruttore generale luce;
- Sali ai piani superiori senza usare l'ascensore;
- Non scendere assolutamente nelle cantine e nei garage per salvare oggetti o scorte;
- Non cercare di mettere in salvo la tua auto o i mezzi agricoli, c'è pericolo di rimanere bloccati dai detriti e di essere travolto dalle correnti;
- Aiuta i disabili e gli anziani del tuo edificio a mettersi al sicuro;
- Non bere acqua del rubinetto di casa, potrebbe essere inquinata.

## **SE SEI ALL'APERTO**

- Evita di passare sotto scarpate naturali o artificiali;
- Non sostare sui ponti;
- Non ti riparare sotto alberi isolati.

## **SE SEI IN AUTO**

- Non utilizzare i guadi;
- Se vedi che ci sono correnti d'acqua, abbandona la macchina e allontanati verso punti più elevati;
- Evita le strade collocate tra versanti molto ripidi;
- Evita le strade vicine ai corsi d'acqua;
- Fai attenzione ai sottopassi: si possono allagare facilmente.

## **PRIMA DEL TERREMOTO**

- Informati dove si trovano i rubinetti dell'acqua, del gas e l'interruttore generale della luce;
- Informati dove sono le strutture portanti;
- Evita di tenere oggetti pesanti su mensole e scaffali alti;
- Controlla che le ante dei pensili della cucina abbiano una buona chiusura;
- Fissa al muro gli arredi più pesanti.

## **DURANTE IL TERREMOTO**

### **SE SEI IN CASA**

- Non precipitarti fuori per le scale e non usare l'ascensore. Aspetta la fine della scossa prima di uscire, potresti essere ferito da calcinacci, vetri e altri oggetti;
- Riparati sotto tavoli, letti o strutture portanti;
- Allontanati da finestre, porte vetrate, mensole e mobili pesanti che potrebbero ferirti;
- Non sostare sui balconi;

### **SE SEI FUORI CASA**

- Allontanati dagli edifici, potresti essere colpito da vasi, tegole o altri materiali che potrebbero cadere a causa del terremoto;
- Non fermarti o passare vicino agli alberi, ai lampioni, alla linea della luce e del telefono;
- Fai attenzione alle possibili conseguenze del terremoto: crollo ponti, frane, perdite di gas, ecc.
- Fermati in luogo sicuro e lontano dai punti cui sopra.

## **DOPO IL TERREMOTO**

- Terminata la scossa, esci di casa prestando attenzione ai detriti che potrebbero essere caduti a causa del terremoto.
- Se puoi prima di uscire chiudi il gas, acqua e luce e indossa le scarpe. Uscendo evita di prendere l'ascensore e fai attenzione alle scale che potrebbero essere danneggiate. Una volta fuori mantieni un atteggiamento prudente.
- Assicurati dello stato di salute delle persone attorno a te e, se necessario, presta i primi soccorsi.
- Usa il telefono solo in caso di assoluta emergenza.
- Limita l'uso dell'auto per evitare di intralciare il passaggio dei mezzi di emergenza.
- Raggiungi le aree di attesa previste dal Piano di Protezione Civile Comunale.

# IL KIT D'EMERGENZA PER LA PRIMA FASE DELL'EMERGENZA

**Tieni uno zaino in un luogo accessibile da portare con te in caso di evacuazione contenente:**

- Una **torcia elettrica** con pile nuove e non inserite (verificare periodicamente lo stato di carica)
- Una **radio a batteria** con pile nuove e non inserite
- Un **coltello multiuso**
- **Giacche impermeabili** adatte alla vostra famiglia
- Un **kit di primo soccorso**
- **Fiammiferi** o un accendino

**In caso di emergenza, completare il kit con il seguente materiale:**

- Una **scorta d'acqua**;
- Una **scorta di generi alimentari** non deperibili
- (biscotti secchi, crackers, scatolame);
- In presenza di **bimbi piccoli** o **neonati** fornire il kit anche con un cambio di vestitini, pannolini, latte in polvere, omogeneizzati;
- Un **contenitore in plastica** con chiusura ermetica per alimenti;
- Eventuali **medicinali** specifici;
- Elenco **dei dati sanitari di base** (patologie, gruppo sanguigno e/o allergie)
- Fotocopia **dei documenti d'identità**

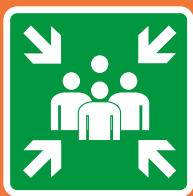
# AREA DI ATTESA

Le aree di attesa sono luoghi di prima accoglienza per la popolazione e sono predisposte in aree dove le persone saranno assistite dalla struttura della Protezione Civile e riceveranno le prime informazioni sull'evento e i primi generi di conforto in attesa dell'allestimento delle aree di ricovero.

Le aree di attesa per la popolazione sono elencate in questo depliant.

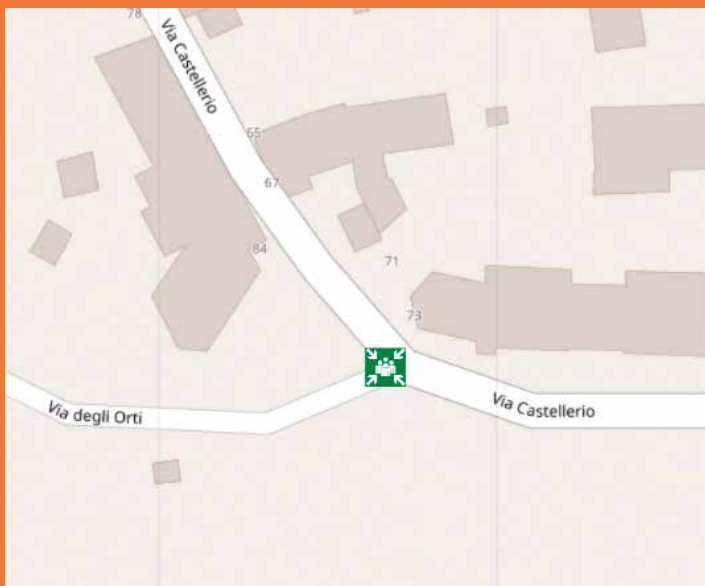
Successivamente le persone verranno portate nelle aree dove verranno installati i primi insediamenti abitativi di emergenza (tende a più posti).



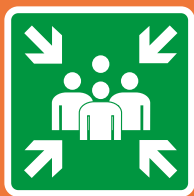


# Piano Comunale di Emergenza **DOVE ANDARE**

**PAGNACCO  
VIA CASTELLERIO  
VIA DEGLI ORTI**

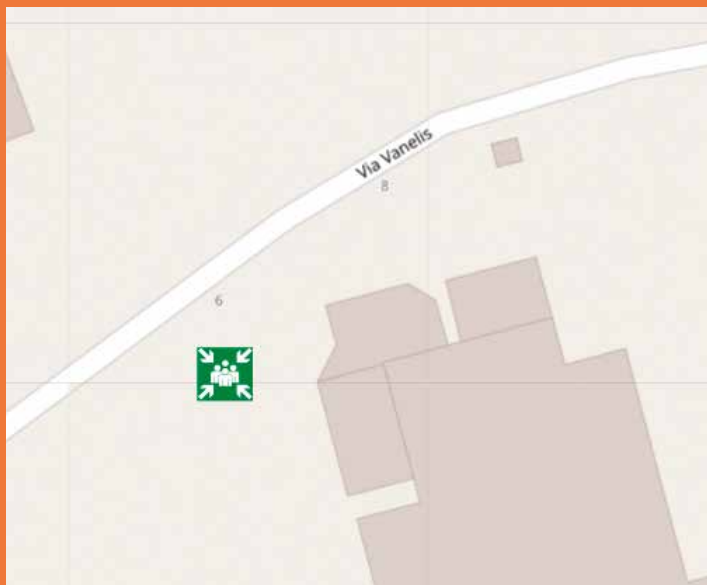


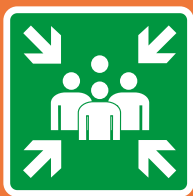




# Piano Comunale di Emergenza **DOVE ANDARE**

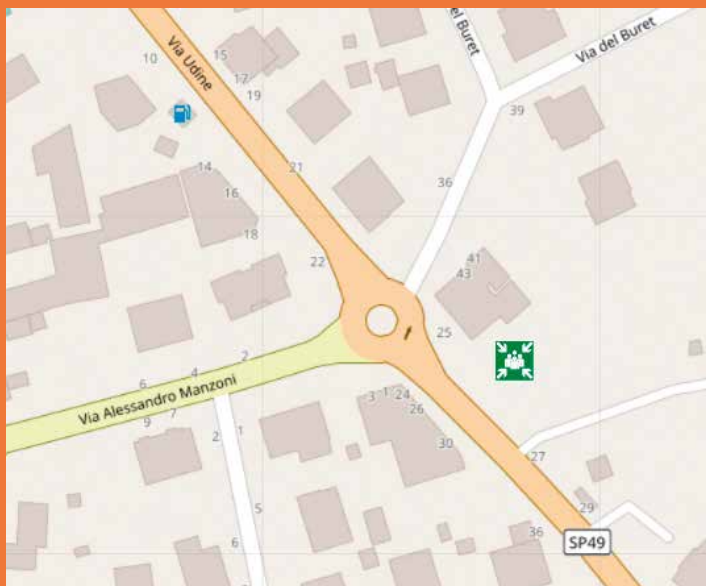
**PAGNACCO  
LOCALITÀ VANELIS**

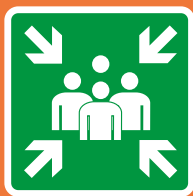




# Piano Comunale di Emergenza **DOVE ANDARE**

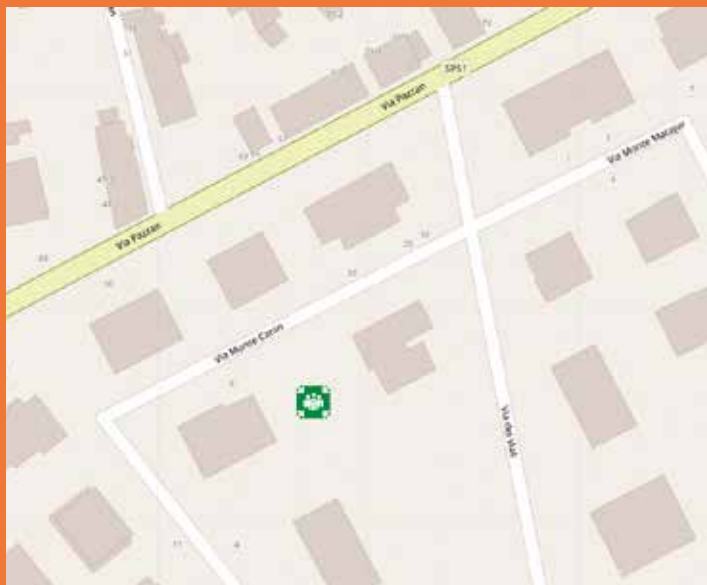
**PAGNACCO  
PARCHEGGIO VIA UDINE  
A FIANCO DEL CIVICO 26**

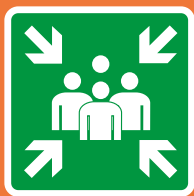




# Piano Comunale di Emergenza **DOVE ANDARE**

**PAGNACCO  
VIA MONTE CANIN  
DI FRONTE CIVICO 25-27**

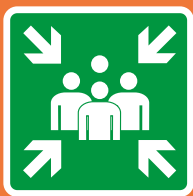




# Piano Comunale di Emergenza **DOVE ANDARE**

**PAGNACCO  
VIA DEI RIZZANI**

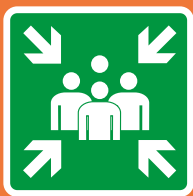




# Piano Comunale di Emergenza **DOVE ANDARE**

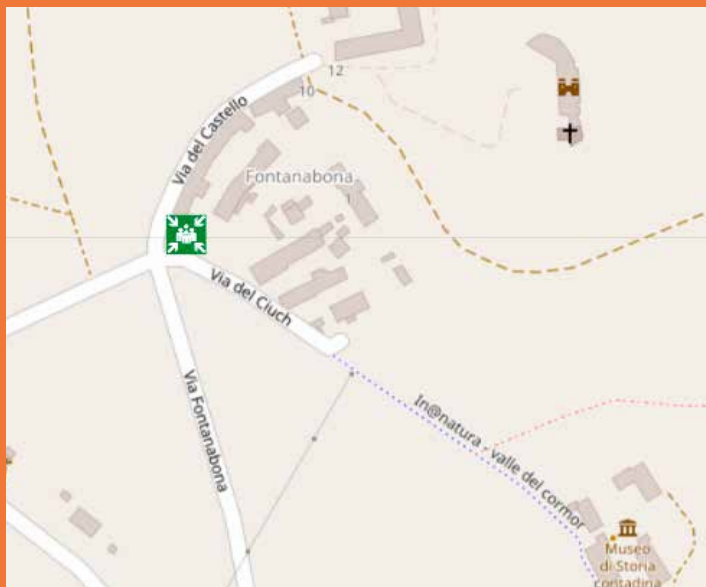
**PAGNACCO  
VIA MASAROLIS - ZORUTTI**

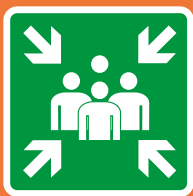




# Piano Comunale di Emergenza **DOVE ANDARE**

## FONTANABONA

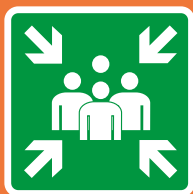




# Piano Comunale di Emergenza **DOVE ANDARE**

PAGNACCO  
LOCALITÀ MODOLETTO



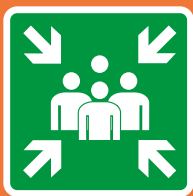


# Piano Comunale di Emergenza **DOVE ANDARE**

**PAGNACCO  
PARCHEGGIO PRESSO  
VIA COLLOREDO 96**



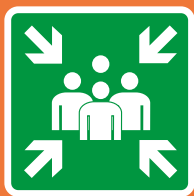




# Piano Comunale di Emergenza **DOVE ANDARE**

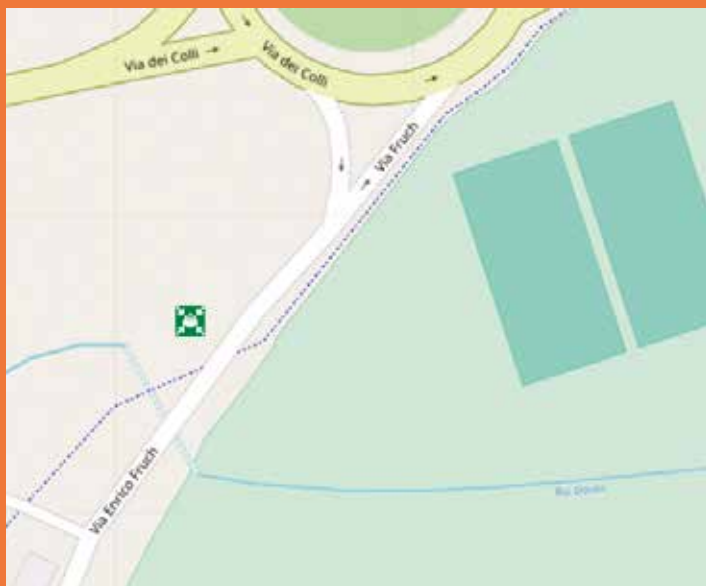
**LAZZACO**  
**VIA DEI COLLI 38**





# Piano Comunale di Emergenza **DOVE ANDARE**

**PAGNACCO  
PARCHEGGI VIA FRUCH**

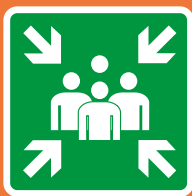




# Piano Comunale di Emergenza **DOVE ANDARE**

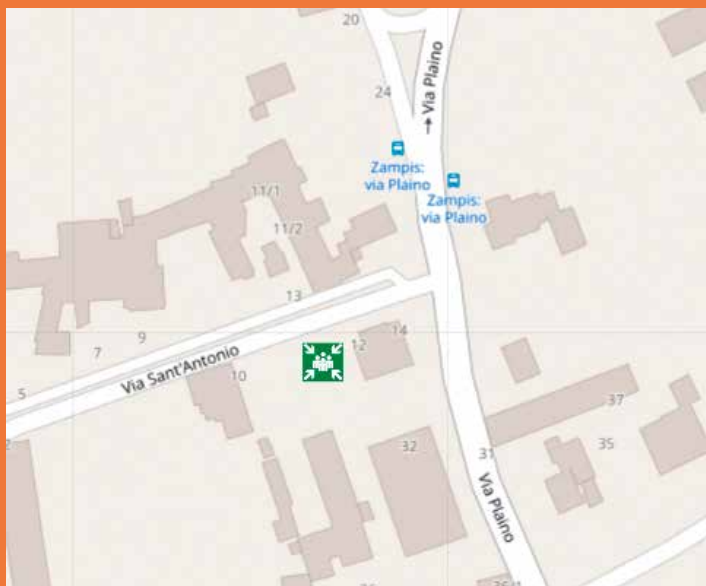
**ZAMPIS  
VIA FRESCHI - CODA**

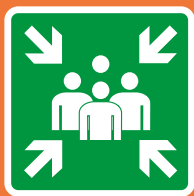




# Piano Comunale di Emergenza **DOVE ANDARE**

**ZAMPIS  
PARCHEGGIO  
VIA PLAINO 32**

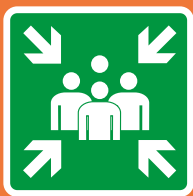




# Piano Comunale di Emergenza **DOVE ANDARE**

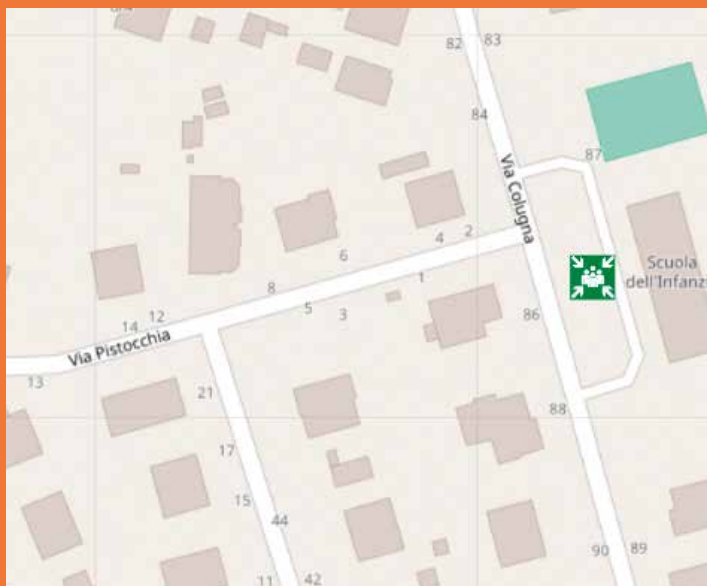
**PLAINO  
PIAZZA SAN VALENTINO**

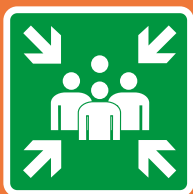




# Piano Comunale di Emergenza **DOVE ANDARE**

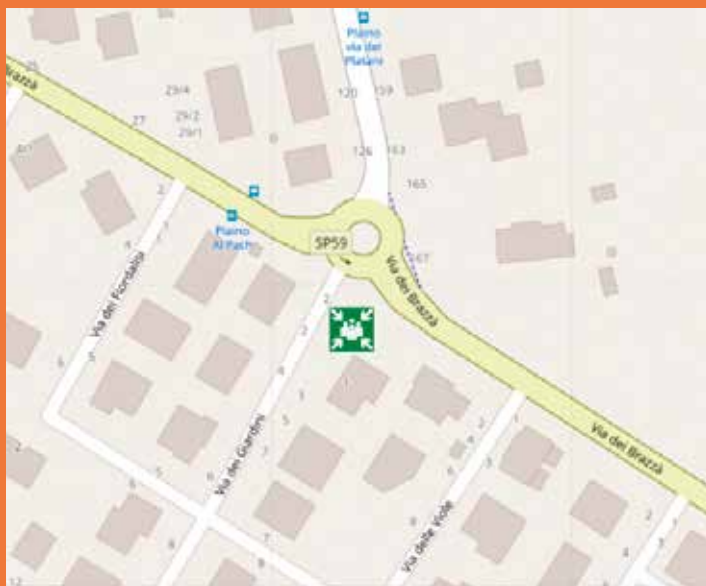
## PLAINO PARCHEGGIO SCUOLA MATERNA





# Piano Comunale di Emergenza **DOVE ANDARE**

## PLAINO PARCHEGGIO VIA DEI GIARDINI 1



# COMUNE DI PAGNACCO

## PIANO COMUNALE DI EMERGENZA

Puoi consultare il piano di Emergenza del Comune di Pagnacco e degli altri comuni attraverso il sito  
<http://pianiemergenza.protezionecivile.fvg.it>

Molte info sono consultabili tramite smartphone o tablet con l'app **MoPic**.



L'app raccoglie i dati sulle allerte diramate dalla Protezione Civile della Regione e li visualizza in tempo reale su una mappa. Un login per utenti accreditati definisce il livello di accessibilità alle informazioni disponibili.

**NUMERO UNICO  
PER TUTTE  
LE EMERGENZE:**

**Emergenza**

**(112)**